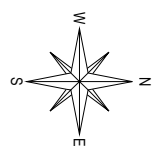


Investitor:
ORADA ADRIATIC d.o.o
Turion 22, 51557 Cres
OIB 86840413543

Nekretnine d.o.o. za geodetske poslove
Ivana Dežmana 10, 51000 Rijeka, HR
w: www.nekretnine-geodezija.hr
t: +385 51 312 160
e: info@nekretnine-geodezija.hr

Sjedište tvrtke:
Mažeri 11
51221 Kostrena, HR
OIB: 71914261124

Tvrtka je ovlaštena za obavljanje poslova državne izmjere i katastra nekretnina



PRESLIKA TOPOGRAFSKE KARTE sa uklopom granica prijedloga koncesije

Mjerilo 1:10000

BROJ TOČKE	HTRS96/TM	
	E [m]	N [m]
1	330238.94	4988867.29
2	330210.63	4989575.61
3	330343.05	4990139.86
4	330360.11	4990527.51
5	330856.42	4990853.39
6	331044.16	4990321.27
7	330957.34	4989174.27
8	331150.78	4989301.08
9	331115.56	4989371.50
10	330923.15	4989240.19
11	330872.50	4989546.12
12	330827.13	4989599.70
13	330941.21	4989782.07
14	330992.17	4989728.47
15	330730.20	4990059.33
16	330642.29	4990178.89
17	330415.85	4990011.03
18	330491.86	4989889.40
19	331135.72	4989866.59
20	331227.05	4989258.16
21	330858.36	4990690.90
22	330778.80	4990796.51
23	330544.35	4990589.53
24	330623.94	4990485.54
25	330615.00	4989255.42
26	330694.58	4989135.18
27	330460.82	4988973.53
28	330381.40	4989094.11
29	330337.89	4989335.04
30	330251.38	4989456.62
31	330494.55	4989637.12
32	330575.97	4989518.47

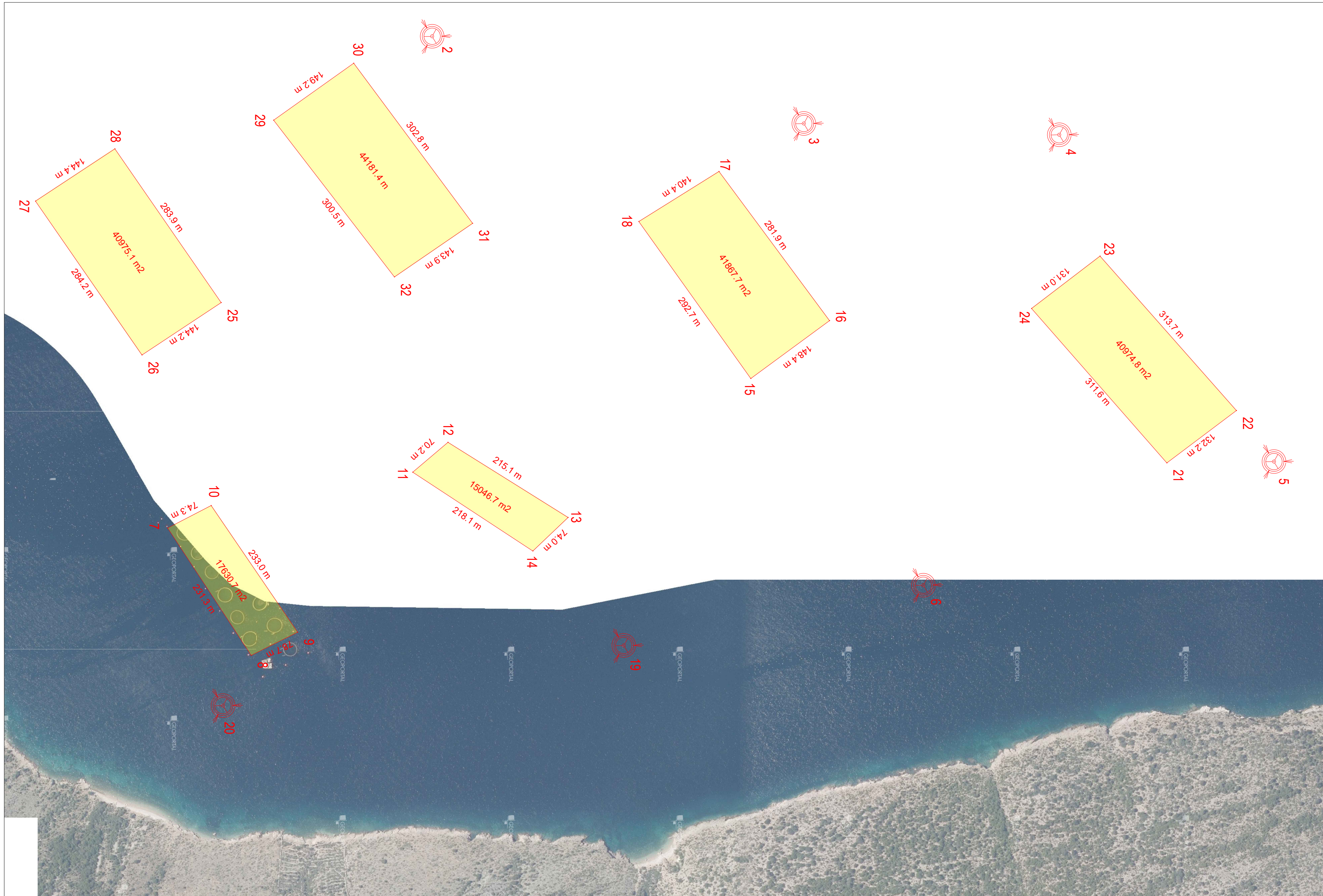
Svjetleća bova

Lokacija novih koncesija

UKUPNA POVRŠINA NOVIH KONCESIJA = 200 676 m²

Izradio:
Nereo Židanik, geod. teh.
Rijeka, prosinac 2024. godine

Odgovorna osoba za obavljanje stručnih geodetskih poslova:
Sandro Viškanić, dipl. ing. geod.

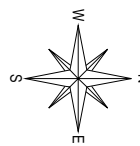


Investitor:
ORADA ADRIATIC d.o.o
Turion 22, 51557 Cres
OIB 86840413543

Nekretnine d.o.o. za geodetske poslove
Ivana Dežmana 10, 51000 Rijeka, HR
w: www.nekretnine-geodezija.hr
t: +385 51 312 160
e: info@nekretnine-geodezija.hr

Sjedište tvrtke:
Mažeri 11
51221 Kostrena, HR
OIB: 71914261124

Tvrtka je ovlaštena za obavljanje poslova
državne izmjere i katastra nekretnina



DIGITALNA ORTOFOTO KARTA sa uklopom granica prijedloga koncesije

Mjerilo 1:4000

POPIS KOORDINATA TOČAKA		
BROJ TOČKE	HTRS96/TM	
	E [m]	N [m]
1	330238.94	4988867.29
2	330210.63	4989575.61
3	330343.05	4990139.86
4	330360.11	4990527.51
5	330856.42	4990853.39
6	331044.16	4990321.27
7	330957.34	4989174.27
8	331150.78	4989301.08
9	331115.56	4989371.50
10	330923.15	4989240.19
11	330872.50	4989546.12
12	330827.13	4989599.70
13	330941.21	4989782.07
14	330992.17	4989728.47
15	330730.20	4990059.33
16	330642.29	4990178.89
17	330415.85	4990011.03
18	330491.86	4989889.40
19	331135.72	4989866.59
20	331227.05	4989258.16
21	330858.36	4990690.90
22	330778.80	4990796.51
23	330544.35	4990589.53
24	330623.94	4990485.54
25	330615.00	4989255.42
26	330694.58	4989135.18
27	330460.82	4988973.53
28	330381.40	4989094.11
29	330337.89	4989335.04
30	330251.38	4989456.62
31	330494.55	4989637.12
32	330575.97	4989518.47

Svjetleća bova

Lokacija novih koncesija

UKUPNA POVRŠINA NOVIH KONCESIJA = 200 676 m²

Izradio:
Nereo Židanik, geod. teh.
Rijeka, prosinac 2024. godine

Odgovorna osoba za obavljanje stručnih
geodetskih poslova:
Sandro Viškanić, dipl. ing. geod.